







Instituto Nacional Electoral
REGISTRO FEDERAL DE ELECTORES
 COORDINACION DE OPERACION EN CAMPO
 DIRECCION DE CARTOGRAFIA ELECTORAL

PLANO POR SECCION INDIVIDUAL

IDENTIFICACION GEOELECTORAL

ENTIDAD: QUERETARO 22
 DISTRITO ELECTORAL FEDERAL: 04
 MUNICIPIO: EL MARQUES 010
 SECCION: 0208 TIPO: RURAL

SIMBOLOGIA

CLAVES GEOELECTORALES	
SECCION _____	0000
LOCALIDAD _____	(0000)
MANZANA _____	0000
LIMITES	
INTERNACIONAL _____	----
ESTATAL _____	----
DISTRITAL FEDERAL _____	- - - -
DELEGACIONAL Y/O MUNICIPAL _____	- · - · -
SECCIONAL _____	----
MANZANA _____	----
HIDROGRAFIA	
LAGO, LAGUNA O PRESA _____	
RIO, ARROYO O CANAL _____	
VIAS DE COMUNICACION	
AUTOPISTA _____	
PAVIMENTADA _____	
TERRACERIA _____	
BRECHA _____	
VEREDA _____	
VIA DE FERROCARRIL _____	+ + + + +
SERVICIOS	
IGLESIA _____	
ESCUELA _____	
ASISTENCIA MEDICA _____	
MERCADO _____	
OFICINA MUNICIPAL Y/O DELEGACION _____	
ESTACION DEL METRO _____	
PLAZA Y/O MONUMENTO _____	
CEMENTERIO _____	
PUENTE PEATONAL AEREO Y SUBTERRANEO _____	
PUENTE VEHICULAR AEREO Y SUBTERRANEO _____	
AREA VERDE _____	
CAMELLON CON AREA VERDE _____	
CONCRETO Y/O ADOQUIN _____	
LOCALIDAD	
LOCALIDAD RURAL _____	
CABECERA SECCIONAL _____	
LOCALIDAD URBANA _____	
LOCALIDAD RURAL CON AMANZANAMIENTO _____	

Escala Numérica: 1:3,748

Escala: 1 cm = 37.48 mts

FECHA DE ACTUALIZACION: 11-Jun-2014

FUENTE: R F E, D C E

