

INSTITUTO NACIONAL ELECTORAL
REGISTRO FEDERAL DE ELECTORES
COORDINACION DE OPERACION EN CAMPO
DIRECCION DE CARTOGRAFIA ELECTORAL

PLANO POR SECCION INDIVIDUAL

IDENTIFICACION GEOELECTORAL









ENTIDAD: QUERETARO	22
DISTRITO ELECTORAL FEDERAL / LOCAL:	04 / 08
MUNICIPIO / DT: CORREGIDORA	005
SECCION: 0102	TIPO: URBANO
LOCALIDAD: EL PUEBLITO URBANA	0001

SIMBOLOGIA

CLAVES GEOELECTORALES

SECCION _____ 0000
 LOCALIDAD _____ (0000)
 MANZANA _____ 0000

LIMITES

INTERNACIONAL _____ 
 ESTATAL _____ 
 DISTRITO ELECTORAL FEDERAL _____ 
 DISTRITO ELECTORAL LOCAL _____ 
 MUNICIPAL / DT _____ 
 SECCIONAL _____ 
 MANZANA (LOCALIDAD URBANA, LOCALIDAD RURAL) _____  

ABREVIATURA





DEMARCACION TERRITORIAL (CDMX) _____ **DT**

HIDROGRAFIA

LAGO, LAGUNA O PRESA _____

RIO, ARROYO O CANAL _____

VIAS DE COMUNICACION

AUTOPISTA	_____	
PAVIMENTADA	_____	
TERRACERIA	_____	
BRECHA	_____	
VEREDA	_____	
VIA DE FERROCARRIL	_____	

SERVICIOS

IGLESIA _____

ESCUELA _____

ASISTENCIA MEDICA _____


MERCADO _____

OFICINA MUNICIPAL / DT _____

ESTACION DEL METRO _____

PLAZA Y/O MONUMENTO _____

CEMENTERIO _____


PUENTE PEATONAL AEREO Y SUBTERRANEO _


PUENTE VEHICULAR AEREO Y SUBTERRANEO


AREA VERDE, CAMELLON AREA VERDE / ADOQUIN


JUNTA LOCAL EJECUTIVA, DISTRITAL EJECUTIVA

LOCALIDAD

LOCALIDAD RURAL _____ 

CABECERA SECCIONAL _____ 

LOCALIDAD URBANA _____ 

LOCALIDAD RURAL CON AMANZANAMIENTO _____ 

Escala Numérica: 1:3,988

Escala: 1 cm = 39.88 mts

PROYECCION CARTOGRAFICA: UTM - ZONA 14 DATUM: WGS84

FECHA DE ACTUALIZACION: 28-JUN-2024

FUENTE: RFE, DCE