



PLANO POR SECCION INDIVIDUAL

IDENTIFICACION GEOELECTORAL

ENTIDAD: QUERETARO	22
DISTRITO ELECTORAL FEDERAL / LOCAL:	04 / 08
MUNICIPIO / DT: CORREGIDORA	005
SECCION: 0980	TIPO: RURAL

SIMBOLOGIA
CLAVES GEOELECTORALES

SECCION _____ 0000
LOCALIDAD _____ (0000)
MANZANA _____ 0000

LIMITES

INTERNACIONAL _____ 
 ESTATAL _____ 
 DISTRITO ELECTORAL FEDERAL _____ 
 DISTRITO ELECTORAL LOCAL _____ 
 MUNICIPAL / DT _____ 
 SECCIONAL _____ 
 MANZANA (LOCALIDAD URBANA, LOCALIDAD RURAL) _____ 

ABREVIATURA


DEMARCACION TERRITORIAL (CDMX) _____ DT

HIDROGRAFIA

LAGO, LAGUNA O PRESA _____


RIO, ARROYO O CANAL _____

VIAS DE COMUNICACION

AUTOPISTA _____ 

PAVIMENTADA _____ 













TERRACERIA _____

BRECHA _____ 

VEREDA _____ 

VIA DE FERROCARRIL _____

SERVICIOS

IGLESIA _____	
ESCUELA _____	
ASISTENCIA MEDICA _____	
MERCADO _____	
OFICINA MUNICIPAL / DT _____	
ESTACION DEL METRO _____	
PLAZA Y/O MONUMENTO _____	
CEMENTERIO _____	
PUENTE PEATONAL AEREO Y SUBTERRANEO _____	
PUENTE VEHICULAR AEREO Y SUBTERRANEO _____	
AREA VERDE, CAMELLON AREA VERDE / ADOQUIN _____	
JUNTA LOCAL EJECUTIVA, DISTRITAL EJECUTIVA _____	

LOCALIDAD

LOCALIDAD RURAL _____

CABECERA SECCIONAL _____

LOCALIDAD URBANA _____

LOCALIDAD RURAL CON AMANZANAMIENTO _____

Escala Numérica: 1:6,909

Escala: 1 cm = 69.09 mts

PROYECCION CARTOGRAFICA: UTM - ZONA 14 DATUM: WGS84
FECHA DE ACTUALIZACION: 28-JUN-2024

FUENTE: RFE. DCE

