



INSTITUTO NACIONAL ELECTORAL
REGISTRO FEDERAL DE ELECTORES
COORDINACION DE OPERACION EN CAMPO
DIRECCION DE CARTOGRAFIA ELECTORAL

PLANO POR SECCION INDIVIDUAL

IDENTIFICACION GEOELECTORAL



ENTIDAD: QUERETARO	22
DISTRITO ELECTORAL FEDERAL / LOCAL:	06 / 02
MUNICIPIO / DT: QUERETARO	014
SECCION: 0848	TIPO: URBANO
LOCALIDAD: SAN PEDRO MARTIR URBANA	0074

SIMBOLOGIA

CLAVES GEOELECTORALES

SECCION _____ 0000
 LOCALIDAD _____ (0000)
 MANZANA _____ 0000

LIMITES

INTERNACIONAL _____	-----
ESTATAL _____	=====
DISTRITO ELECTORAL FEDERAL _____	-----
DISTRITO ELECTORAL LOCAL _____	-----
MUNICIPAL / DT _____	-----
SECCIONAL _____	=====
MANZANA (LOCALIDAD URBANA, LOCALIDAD RURAL) _____	 

ABREVIATURA





DEMARCACION TERRITORIAL (CDMX) _____ **DT**

HIDROGRAFIA

LAGO, LAGUNA O PRESA _____

RIO, ARROYO O CANAL _____

VIAS DE COMUNICACION

AUTOPISTA _____	
PAVIMENTADA _____	
TERRACERIA _____	
BRECHA _____	
VEREDA _____	
VIA DE FERROCARRIL _____	

SERVICIOS

IGLESIA _____

ESCUELA _____

ASISTENCIA MEDICA _____

MERCADO _____

OFICINA MUNICIPAL / DT _____

ESTACION DEL METRO _____

PLAZA Y/O MONUMENTO _____

CEMENTERIO _____


PUENTE PEATONAL AEREO Y SUBTERRANEO _____


PUENTE VEHICULAR AEREO Y SUBTERRANEO _____


AREA VERDE, CAMELLON AREA VERDE / ADOQUIN _____


JUNTA LOCAL EJECUTIVA, DISTRITAL EJECUTIVA _____

LOCALIDAD

LOCALIDAD RURAL _____ 

CABECERA SECCIONAL _____ 

LOCALIDAD URBANA _____ 

LOCALIDAD RURAL CON AMANZANAMIENTO _____ 

Escala Numérica: 1:1,894

Escala: 1 cm = 18.94 mts

PROYECCION CARTOGRAFICA: UTM - ZONA 14 DATUM: WGS84
FECHA DE ACTUALIZACION: 14-SEP-2023

FUENTE: RFE, DCE