

Instituto Nacional Electoral
REGISTRO FEDERAL DE ELECTORES
COORDINACION DE OPERACION EN CAMPO
DIRECCION DE CARTOGRAFIA ELECTORAL

PLANO POR SECCION INDIVIDUAL

IDENTIFICACION GEOELECTORAL







ENTIDAD: **QUERETARO 22**
DISTRITO ELECTORAL LOCAL: **14**
MUNICIPIO: **EZEQUIEL MONTES 006**
SECCION: **0129** TIPO: **MIXTO**
LOCALIDAD: **BERNAL 0002**

SIMBOLOGIA


CLAVES GEOELECTORALES

SECCION _____ **0000**
LOCALIDAD _____ (0000)
MANZANA _____ 0000





LIMITES

INTERNACIONAL _____ 
ESTATAL _____ 
DISTRITAL LOCAL _____ 
DELEGACIONAL Y/O MUNICIPAL _____ 
SECCIONAL _____ 
MANZANA _____ 











HIDROGRAFIA

LAGO, LAGUNA O PRESA _____ 
RIO, ARROYO O CANAL _____ 





VIAS DE COMUNICACION

AUTOPISTA _____ 
PAVIMENTADA _____ 
TERRACERIA _____ 
BRECHA _____ 
VEREDA _____ 
VIA DE FERROCARRIL _____ 

SERVICIOS

IGLESIA _____ 
ESCUELA _____ 
ASISTENCIA MEDICA _____ 
MERCADO _____ 
OFICINA MUNICIPAL Y/O DELEGACION _____ 
ESTACION DEL METRO _____ 
PLAZA Y/O MONUMENTO _____ 
CEMENTERIO _____ 
PUENTE PEATONAL AEREO Y SUBTERRANEO _____ 
PUENTE VEHICULAR AEREO Y SUBTERRANEO _____ 
AREA VERDE _____ 
CAMELLON CON AREA VERDE _____ 
CONCRETO Y/O ADOQUIN _____ 

LOCALIDAD

LOCALIDAD RURAL _____ 
CABECERA SECCIONAL _____ 
LOCALIDAD URBANA _____ 
LOCALIDAD RURAL CON AMANZANAMIENTO _____ 

Escala Numérica: 1:25,207

Escala: 1 cm = 252.07 mts
FECHA DE ACTUALIZACION: 25-Ene-2017
FUENTE: R F E, D C E