



## IDENTIFICACION GEOELECTORAL

ENTIDAD:	QUERETARO	22
DISTRITO ELECTORAL LOCAL:		05
MUNICIPIO:	QUERETARO	014
SECCION:	0514	TIPO: URBANO
LOCALIDAD:	SANTIAGO DE	QUERETARO 0001
URBANA		

## CLAVES GEOELECTORALES

SECCION \_\_\_\_\_ 0000  
LOCALIDAD \_\_\_\_\_ (0000)  
MANZANA \_\_\_\_\_ 0000

INTERNACIONAL _____	-----
ESTATAL _____	=====
DISTRITAL LOCAL _____	-----
DELEGACIONAL Y/O MUNICIPAL _____	-----
SECCIONAL _____	-----
MANZANA _____	-----

LAGO, LAGUNA O PRESA \_\_\_\_\_

AUTOPISTA \_\_\_\_\_

PAVIMENTADA \_\_\_\_\_

TERRACERIA \_\_\_\_\_

BRECHA \_\_\_\_\_

VEREDA \_\_\_\_\_

VIA DE FERROCARRIL \_\_\_\_\_

IGLESIA \_\_\_\_\_

ESCUELA \_\_\_\_\_

ASISTENCIA MEDICA \_\_\_\_\_






MERCADO \_\_\_\_\_

OFICINA MUNICIPAL Y/O DELEGACION \_\_\_\_\_

ESTACION DEL METRO \_\_\_\_\_

PLAZA Y/O MONUMENTO \_\_\_\_\_

CEMENTERIO \_\_\_\_\_

PUENTE PEATONAL AEREO Y SUBTERRANEO	
PUENTE VEHICULAR AEREO Y SUBTERRANEO	
AREA VERDE	
CAMELLON CON AREA VERDE	
CONCRETO Y/O ADOQUIN	

LOCALIDAD \_\_\_\_\_

LOCALIDAD RURAL \_\_\_\_\_

CABECERA SECCIONAL \_\_\_\_\_

LOCALIDAD URBANA \_\_\_\_\_

LOCALIDAD RURAL CON AMANZANAMIENTO \_\_\_\_\_

**Escala Numérica: 1:3,248**

**Escala: 1 cm = 32.48 mts**  
FECHA DE ACTUALIZACION: 25-Ene-2017

FUENTE: R F E. D C E

