

Instituto Nacional Electoral
 REGISTRO FEDERAL DE ELECTORES
 COORDINACION DE OPERACION EN CAMPO
 DIRECCION DE CARTOGRAFIA ELECTORAL

PLANO POR SECCION INDIVIDUAL

IDENTIFICACION GEOELECTORAL

ENTIDAD: QUERETARO 22
 DISTRITO ELECTORAL LOCAL: 05
 MUNICIPIO: QUERETARO 014
 SECCION: 0491 TIPO: URBANO
 LOCALIDAD: SANTIAGO DE QUERETARO 0001
 URBANA

SIMBOLOGIA



CLAVES GEOELECTORALES

SECCION	0000
LOCALIDAD	(0000)
MANZANA	0000







LIMITES

INTERNACIONAL	-----
ESTATAL	-----
DISTRITAL LOCAL	-----
DELEGACIONAL Y/O MUNICIPAL	-----
SECCIONAL	-----
MANZANA	-----














HIDROGRAFIA

LAGO, LAGUNA O PRESA	
RIO, ARROYO O CANAL	





VIAS DE COMUNICACION

AUTOPISTA	
PAVIMENTADA	
TERRACERIA	
BRECHA	
VEREDA	
VIA DE FERROCARRIL	

SERVICIOS

IGLESIA	
ESCUELA	
ASISTENCIA MEDICA	
MERCADO	
OFICINA MUNICIPAL Y/O DELEGACION	
ESTACION DEL METRO	
PLAZA Y/O MONUMENTO	
CEMENTERIO	
PUNTE PEATONAL AEREO Y SUBTERRANEO	
PUNTE VEHICULAR AEREO Y SUBTERRANEO	
AREA VERDE	
CAMELLON CON AREA VERDE	
CONCRETO Y/O ADOQUIN	

LOCALIDAD

LOCALIDAD RURAL	
CABECERA SECCIONAL	
LOCALIDAD URBANA	
LOCALIDAD RURAL CON AMANZANAMIENTO	

Escala Numérica: 1:10,953
 Escala: 1 cm = 109.53 mts
 FECHA DE ACTUALIZACION: 25-Ene-2017
 FUENTE: R.F.E, D.C.E